

গণপ্রজাতন্ত্রী বাংলাদেশ সরকার
দুর্যোগ ব্যবস্থাপনা ও ত্রাণ মন্ত্রণালয়
ন্যাশনাল ডিজাস্টার রেসপন্স কো-অর্ডিনেশন সেন্টার (NDRCC)
বাংলাদেশ সচিবালয়, ঢাকা।
web: www.modmr.gov.bd

নং ৫১.০০.০০০০.৪২৩.৪০.০০৪.২০১৮-৬২০

তারিখঃ ২৬/০৬/২০১৮খ্রিঃ
সময়ঃ দুপুর ২.০০ মিনিট।

বিষয়ঃ দুর্যোগ সংক্রান্ত দৈনিক প্রতিবেদন।

অতিবৃষ্টি/পাহাড়ি ঢলে ক্ষয়ক্ষতির তথ্যাদি:

মৌলভীবাজার:

জেলা ত্রাণ ও পুনর্বাসন কর্মকর্তা, মৌলভীবাজার জানান যে, সাম্প্রতিক অতিবৃষ্টি ও উজান থেকে নেমে আসা পাহাড়ী ঢলে সৃষ্ট বন্যায় মৌলভীবাজার সদর, রাজনগর, কমলগঞ্জ, শ্রীমঙ্গল, কুলাউড়া ও কমলগঞ্জ উপজেলার নিম্নাঞ্চল প্লাবিত হয়। মৌলভীবাজার সদর, রাজনগর, কমলগঞ্জ ও শ্রীমঙ্গল উপজেলার বন্যার পানি নেমে গেছে এবং কুলাউড়া উপজেলার ও জুরি উপজেলার কয়েকটি ইউনিয়নের নিম্নাঞ্চলে এখনও বন্যার পানি আছে। তবে বন্যার পানি কমতেছে। জেলার সার্বিক বন্যা পরিস্থিতির উন্নতি হয়েছে।

সিলেটঃ

জেলা ত্রাণ ও পুনর্বাসন কর্মকর্তা জানান যে, সিলেট জানান যে, গত ১২/৬/২০১৮খ্রিঃ তারিখ হতে অতিবৃষ্টি ও পাহাড়ী ঢলে সৃষ্ট বন্যায় এ জেলার ১৩টি উপজেলার মধ্যে কানাইঘাট, গোয়াইনঘাট, জৈন্তা, জকিগঞ্জ, বিয়ানীবাজারসহ ৯টি উপজেলার নিম্নাঞ্চল বন্যার পানিতে প্লাবিত হয়। নদ-নদীর পানি কমে যাওয়ায় গোয়াইনঘাট ও জৈন্তা উপজেলার বন্যার পানি নেমে গেছে। জকিগঞ্জ, বিয়ানীবাজার, গোলাপগঞ্জ, বালাগঞ্জ, ফেঞ্চুগঞ্জ ও ওসমানীনগর উপজেলার বন্যার পানি ধীর গতিতে নামতেছে। জেলার সুরমা ও কুশিয়ারা নদীর পানি ২টি পয়েন্টে এখনও বিপদসীমার উপর দিয়ে প্রবাহিত হচ্ছে। নদীর পানি হাস অব্যাহত আছে।

সর্বশেষ আবহাওয়া পরিস্থিতি

সমুদ্রবন্দরসমূহের জন্য কোন সতর্ক সংকেত নাই।

আজ ২৬/০৬/২০১৮ খ্রিঃ মঙ্গলবার ভোর ৫ টা হইতে দুপুর ১ টা পর্যন্ত দেশের অভ্যন্তরীণ নদীবন্দর সমূহের জন্য আবহাওয়ার পূর্বাভাস:

রংপুর, রাজশাহী, পাবনা, বগুড়া, ঢাকা, টাঙ্গাইল, ময়মনসিংহ, ফরিদপুর, মাদারীপুর, যশোর, কুষ্টিয়া, খুলনা, বরিশাল পটুয়াখালী, নোয়াখালী, কুমিল্লা, চট্টগ্রাম, কক্সবাজার এবং সিলেট অঞ্চল সমূহের উপর দিয়ে দক্ষিণ/দক্ষিণ-পূর্ব দিক থেকে ঘন্টায় ৪৫-৬০ কিঃ মিঃ বেগে বৃষ্টি অথবা বজ্রবৃষ্টিসহ অস্থায়ীভাবে দমকা/ঝড়ো হাওয়া বয়ে যেতে পারে। এ সকল এলাকার নদীবন্দর সমূহকে ১ নম্বর (পুনঃ) ১ নম্বর সতর্ক সংকেত দেখাতে বলা হয়েছে।

আজ সকাল ০৯ টা থেকে পরবর্তী ২৪ ঘন্টার আবহাওয়ার পূর্বাভাসঃ

খুলনা, বরিশাল, চট্টগ্রাম ও সিলেট বিভাগের অধিকাংশ জায়গায় এবং রাজশাহী, রংপুর, ঢাকা ও ময়মনসিংহ বিভাগের অনেক জায়গায় অস্থায়ী দমকা হাওয়া ও বিজলী চমকানোসহ হালকা থেকে মাঝারী ধরনের বৃষ্টি অথবা বজ্রসহ বৃষ্টি হতে পারে। সেইসাথে দেশের কোথাও কোথাও মাঝারী ধরনের ভারী থেকে ভারী বর্ষণ হতে পারে।

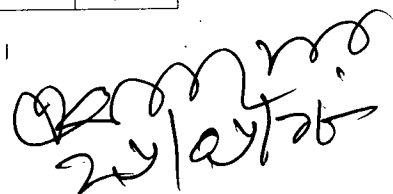
তাপমাত্রাঃ সারাদেশে দিন ও রাতের তাপমাত্রা প্রায় অপরিবর্তিত থাকতে পারে।

পরবর্তী ৭২ ঘন্টার আবহাওয়ার অবস্থা (৩ দিন): বৃষ্টি/বজ্রসহ বৃষ্টি অব্যাহত থাকতে পারে।

গতকালের সর্বোচ্চ ও আজকের সর্বনিম্ন তাপমাত্রা (ডিগ্রী সেলসিয়াস):

বিভাগের নাম	ঢাকা	ময়মনসিংহ	চট্টগ্রাম	সিলেট	রাজশাহী	রংপুর	খুলনা	বরিশাল
সর্বোচ্চ তাপমাত্রা	৩২.৫	৩১.০	৩১.০	৩১.০	৩২.৫	৩৪.০	৩০.০	২৯.৩
সর্বনিম্ন তাপমাত্রা	২৫.৫	২৫.৫	২৪.৩	২৫.০	২৬.২	২৪.০	২৪.৬	২৫.০

দেশের সর্বোচ্চ ও সর্বনিম্ন তাপমাত্রা: সর্বোচ্চ তাপমাত্রা দিনাজপুর ৩৪.০° এবং সর্বনিম্ন রংপুর ২৪.০° সেঃ।



এক নজরে নদ-নদীর পরিস্থিতি

- যমুনা ও গঙ্গা নদীসমূহের পানি সমতল বৃদ্ধি পাচ্ছে, অপরদিকে ব্রহ্মপুত্র এবং পদ্মা নদ-নদীসমূহের পানি সমতল হ্রাস পাচ্ছে।
- উত্তর-পূর্বাঞ্চলের আপার মেঘনা ও দক্ষিণ-পূর্বাঞ্চলের পাহাড়ী অববাহিকার প্রধান নদীসমূহের পানি সমতল হ্রাস পাচ্ছে।
- আগামী ২৪ ঘণ্টায় ব্রহ্মপুত্র-যমুনা নদ-নদীসমূহের পানি সমতল স্থিতিশীল থাকতে পারে, অপরদিকে গঙ্গা-পদ্মা নদীসমূহের পানি সমতল বৃদ্ধি পেতে পারে।
- উত্তর-পূর্বাঞ্চলের প্রধান নদীসমূহের পানি সমতল হ্রাস আগামী ২৪ ঘণ্টায় অব্যাহত থাকতে পারে এবং সিলেট জেলার বিদ্যমান বন্যা পরিস্থিতির উন্নতি হতে পারে।

পর্যবেক্ষণাধীন পানি সমতল স্টেশন	৯৪	অপরিবর্তিত	০৩
বৃদ্ধি	৪১	তথ্য পাওয়া যায় নাই	০১
হ্রাস	৪৯	বিপদসীমার উপরে	০৪

অন্য নিম্নবর্ণিত ৪ টি পয়েন্টে নদ-নদীর পানি বিপদসীমার উপর দিয়ে প্রবাহিত হচ্ছে।

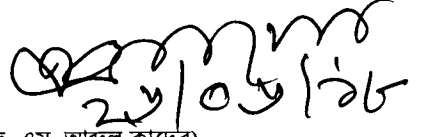
জেলার নাম	পানি সমতল স্টেশন	নদীর নাম	বিগত ২৪ ঘণ্টায় বৃদ্ধি(+)/হ্রাস(-) (সে.মি.)	বিপদসীমার উপরে (সে.মি.)
সিলেট	কানাইঘাট	সুরমা	-৪০	+৪৩
সিলেট	শেওলা	কুশিয়ারা	-১৫	+৮
মৌলভীবাজার	শেরপুর-সিলেট	কুশিয়ারা	-২	+১৬
সুনামগঞ্জ	দিরাই	পুরাতন সুরমা	+১	+৩৮

গত ২৪ ঘণ্টার উল্লেখযোগ্য বৃষ্টিপাত (গতকাল সকাল ৯.০০টা থেকে আজ সকাল ৯.০০টা পর্যন্ত) :

স্টেশন	বারিপাত (মি.মি.)	স্টেশন	বারিপাত (মি.মি.)	স্টেশন	বারিপাত (মি.মি.)
চাঁদপুর	১৫৭.০	মহেশখোলা	১২০.০	ডালিয়া	১০৭.০
সুনামগঞ্জ	৬৫.০	নরসিংদী	৪৭.০	দুর্গাপুর	৪৬.০

বজ্রপাতে মৃত্যুর তথ্যাদিঃ জানুয়ারী/১৮ হতে এ পর্যন্ত সারাদেশে বজ্রপাতে সর্বমোট মৃতের সংখ্যা= ২৩১ জন।

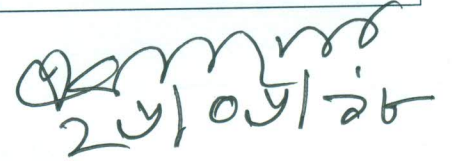
অগ্নিকাণ্ড: ফায়ার সার্ভিস ও সিভিল ডিফেন্স এর কন্ট্রোল রুমে কর্মরত কর্মকর্তা জানান যে, আজ উল্লেখযোগ্য কোন অগ্নিকাণ্ডের খবর পাওয়া যায় নাই।


(জি, এম, আব্দুল কাদের)
যুগ্মসচিব(এনডিআরসিসি)
ফোন:৯৫৪৫১১৫

সদয় অবগতি/ প্রয়োজনীয় কার্যার্থে (জ্যেষ্ঠতা/পদ মর্যাদার ক্রমানুসারে নয়)

- ০১। মন্ত্রিপরিষদ সচিব, মন্ত্রিপরিষদ বিভাগ, বাংলাদেশ সচিবালয়, ঢাকা।
- ০২। মুখ্য সচিব, প্রধানমন্ত্রীর কার্যালয়, তেজগাঁও, ঢাকা।
- ০৩। সচিব, প্রধানমন্ত্রীর কার্যালয়, তেজগাঁও, ঢাকা।
- ০৪। সচিব, দুর্যোগ ব্যবস্থাপনা ও ত্রাণ মন্ত্রণালয়, বাংলাদেশ সচিবালয়, ঢাকা।
- ০৫। প্রিন্সিপাল স্টাফ অফিসার, সশস্ত্র বাহিনী বিভাগ, প্রধানমন্ত্রীর কার্যালয়, তেজগাঁও, ঢাকা।
- ০৬। মহা-পরিচালক-১, প্রধানমন্ত্রীর কার্যালয়, তেজগাঁও, ঢাকা।
- ০৭। মহা-পরিচালক (প্রশাসন), প্রধানমন্ত্রীর কার্যালয়, তেজগাঁও, ঢাকা।
- ০৮। অতিরিক্ত সচিব (প্রশাসন/ পরিকল্পনা ও উন্নয়ন/দুর্যোগ ব্যবস্থাপনা প্রশাসন/দুব্যঃ/ত্রাণ/ত্রাণ প্রশাসন/ দুব্যক-২/ সমন্বয় ও সংসদ/সিপিপি), দুর্যোগ ব্যবস্থাপনা ও ত্রাণ মন্ত্রণালয়।
- ০৯। মহা-পরিচালক (অতিরিক্ত সচিব), দুর্যোগ ব্যবস্থাপনা অধিদপ্তর, ৯২-৯৩, বা/এ, মহাখালী, ঢাকা।
- ১০। প্রধান তথ্য কর্মকর্তা, পিআইডি, বাংলাদেশ সচিবালয়, ঢাকা। ইলেক্ট্রনিক ও প্রিন্ট মিডিয়াতে প্রচারের জন্য অনুরোধ করা হলো।
- ১১। প্রধানমন্ত্রীর একান্ত সচিব-১, প্রধানমন্ত্রীর কার্যালয়, তেজগাঁও, ঢাকা।
- ১২। যুগ্ম সচিব (শরণার্থী সেল প্রধান/প্রশাঃ/সেবা/দুব্যক-১/প্রশিক্ষণ/ আইন সেল/আইন/ত্রাক-১/ত্রাক-২), দুর্যোগ ব্যবস্থাপনা ও ত্রাণ মন্ত্রণালয়।
- ১৩। পরিচালক (প্রশাসন), প্রধানমন্ত্রীর কার্যালয়, তেজগাঁও, ঢাকা।
- ১৪। পরিচালক-৪, প্রধানমন্ত্রীর কার্যালয়, তেজগাঁও, ঢাকা। fax-9145038
- ১৫। মন্ত্রীর একান্ত সচিব, দুর্যোগ ব্যবস্থাপনা ও ত্রাণ মন্ত্রণালয়।
- ১৬। জেলা প্রশাসক,(সকল)
- ১৭। উপসচিব (দুব্যক-১)/দুব্যক-২/প্রশাঃ-১/বাজেট/অডিট/ত্রাণ প্রশাঃ/ত্রাণ-১/ত্রাণ-২/অডিট/সংসদ ও সমন্বয়/সিপিপি) উপ-প্রধান, দুর্যোগ ব্যবস্থাপনা ও ত্রাণ মন্ত্রণালয়।
- ১৮। সচিবের একান্ত সচিব, দুর্যোগ ব্যবস্থাপনা ও ত্রাণ মন্ত্রণালয়।
- ১৯। উপজেলা নির্বাহী অফিসার----- (সকল)
- ২০। প্রধানমন্ত্রীর প্রটোকল অফিসার, প্রধানমন্ত্রীর কার্যালয়, তেজগাঁও, ঢাকা।
- ২১। সিস্টেম এনালিস্ট, দুর্যোগ ব্যবস্থাপনা ও ত্রাণ মন্ত্রণালয়। প্রতিবেদনটি ওয়েব সাইটে প্রদর্শনের জন্য অনুরোধ করা হলো।
- ২২। সিনিয়র তথ্য কর্মকর্তা, দুর্যোগ ব্যবস্থাপনা ও ত্রাণ মন্ত্রণালয়।
- ২৩। মন্ত্রীর সহকারী একান্ত সচিব, দুর্যোগ ব্যবস্থাপনা ও ত্রাণ মন্ত্রণালয়।

দুর্যোগ পরিস্থিতি মনিটরিং করার জন্য দুর্যোগ ব্যবস্থাপনা ও ত্রাণ মন্ত্রণালয়ের NDRCC (জাতীয় দুর্যোগ সাজাদান সমন্বয় কেন্দ্র) ২৪ ঘন্টা (৭X২৪) খোলা আছে। দুর্যোগ সংক্রান্ত যে কোন তথ্য আদান-প্রদানের জন্য NDRCC'র নিম্নবর্ণিত টেলিফোন/ ফ্যাক্স/ email নম্বরে যোগাযোগ করার জন্য অনুরোধ করা যাচ্ছেঃ NDRCC'র টেলিফোন নম্বরঃ, যুগ্ম-সচিব(এনডিআরসিসি), ০১৫৩৬-২৩৯২৬০, ৯৫৪৫১১৫, ৯৫৪৯১১৬, ৯৫৪০৪৫৪; ফ্যাক্স নম্বরঃ ৯৫৪০৫৬৭, ৯৫৭৫০০০। EMAIL: [ndrcc@modmr.gov.bd/ ndrcc.dmr@gmail.com](mailto:ndrcc@modmr.gov.bd)


২৬/০৩/১৮