

গণপ্রজাতন্ত্রী বাংলাদেশ সরকার  
দুর্যোগ ব্যবস্থাপনা ও ত্রাণ মন্ত্রণালয়  
ন্যাশনাল ডিজাস্টার রেসপন্স কো-অর্ডিনেশন সেন্টার (NDRCC)  
বাংলাদেশ সচিবালয়, ঢাকা।  
web:www.modmr.gov.bd

নং ৫১.০০.০০০০.৪২৩.৪০.০০৪.২০১৭-২৭১

তারিখঃ ০৭/০৯/২০১৭ খ্রিঃ  
সময়ঃ রাত ৭.২০ টা

বিষয়ঃ দুর্যোগ সংক্রান্ত দৈনিক প্রতিবেদন।

সমুদ্রবন্দর সমূহের জন্য সতর্ক সংকেতঃ সমুদ্রবন্দর সমূহের জন্য কোন সতর্ক সংকেত নেই।

আজ ০৭/০৯/২০১৭ খ্রীঃ বৃহস্পতিবার বিকাল ৩.৩০ মিঃ হইতেদিবাগত রাত ১ টা পর্যন্ত দেশের অভ্যন্তরীণ নদীবন্দর সমূহের জন্যআবহাওয়ার পূর্বাভাস:ঢাকা, ময়মনসিংহ, টাঙ্গাইল, খুলনা, বরিশাল, পটুয়াখালী, কুমিল্লা,নোয়াখালী, চট্টগ্রাম, কক্সবাজার এবং সিলেট অঞ্চল সমূহের উপর দিয়েদক্ষিণ/দক্ষিণ-পূর্ব দিক থেকে ঘন্টায় ৪৫-৬০ কিঃ মিঃ বেগে অস্থায়ীভাবেদমকা/ঝড়ো হাওয়াসহ বৃষ্টি/বজ্রসহ বৃষ্টি হতে পারে।এসব এলাকার নদীবন্দর সমূহকে ১ নম্বর (পুনঃ) ১ নম্বর সতর্ক সংকেতদেখাতে বলা হয়েছে।

পূর্বাভাসঃ ময়মনসিংহ, চট্টগ্রাম ও সিলেট বিভাগের অনেক জায়গায় এবং রংপুর, বরিশাল ও ঢাকা বিভাগের কিছু কিছু জায়গায় এবং রাজশাহী ও খুলনা বিভাগের দু'এক জায়গায় অস্থায়ী দমকা হাওয়াসহ হালকা থেকে মাঝারী ধরনের বৃষ্টি অথবা বজ্রসহ বৃষ্টি হতে পারে। সেই সাথে দেশের কোথাও কোথাও মাঝারী ধরনের ভারী বর্ষণ হতে পারে।

তাপমাত্রাঃ সারাদেশে দিন ও রাতের তাপমাত্রা প্রায় অপরিবর্তিত থাকতে পারে।

**দেশের সর্বোচ্চ এবং সর্বনিম্ন তাপমাত্রা(ডিগ্রী সেলসিয়াস) নিম্নরূপঃ**

বিভাগের নাম	ঢাকা	ময়মনসিংহ	চট্টগ্রাম	সিলেট	রাজশাহী	রংপুর	খুলনা	বরিশাল
সর্বোচ্চ তাপমাত্রা	৩৫.১	৩৩.৫	৩৫.২	৩৩.০	৩৫.৭	৩৫.৪	৩৫.৮	৩৬.৪
সর্বনিম্ন তাপমাত্রা	২৬.৫	২৬.৩	২৫.৫	২৩.৯	২৬.৫	২৬.৩	২৬.৬	২৫.৫

দেশের সর্বোচ্চ তাপমাত্রা ছিল ভোলা ৩৬.৪° এবং সর্বনিম্ন তাপমাত্রা ছিল শ্রীমঙ্গল ২৩.৯° সেঃ

**নদ-নদীর অবস্থা (আজ সকাল ০৯:০০টা পর্যন্ত)**


মোট পর্যবেক্ষণ পয়েন্টের সংখ্যা	৯০ টি	পানি স্থিতিশীল রয়েছে	০৬ টি
পানি বৃদ্ধি পেয়েছে	২৩ টি	তথ্য পাওয়া যায়নি	০০ টি
পানি হ্রাস পেয়েছে	৬১টি	বিপদসীমার উপরে	০৬ টি

**এক নজরে নদ-নদীর পরিস্থিতি**

- ব্রহ্মপুত্র যমুনা নদীর পানি সমতল বৃদ্ধি পাচ্ছে, অপরদিকে গংগা পদ্মা ও সুরমা কুশিয়ারা নদীসমূহের পানি সমতল হ্রাস পাচ্ছে।
- ব্রহ্মপুত্র যমুনা নদীর পানি সমতল বৃদ্ধি আগামী আগামী ৭২ ঘন্টায় অব্যাহত থাকতে পারে।
- গংগা পদ্মা নদীর পানি সমতল হ্রাস আগামী ২৪ ঘন্টায় অব্যাহত থাকতে পারে।
- সুরমা কুশিয়ারা নদীসমূহের পানি সমতল হ্রাস আগামী ৪৮ ঘন্টায় অব্যাহত থাকতে পারে।

**বিপদ সীমার উপর দিয়ে প্রবাহিত স্টেশনঃ**

ক্রঃ	নদীর নাম	পানি সমতল স্টেশন	বিগত ২৪ ঘন্টায় পানি বৃদ্ধি (+)/ হ্রাস (-) (সে.মি.)	বিপদসীমার উপরে (সে.মি.)
১	সুরমা	কানাইঘাট,	-২১	+১৩
২	কুশিয়ারা	অমলশীদ, সিলেট	-২৬	+২৯
৩	কুশিয়ারা	শেওলা, সিলেট	-১৬	+৪৫
৪	কুশিয়ারা	শেরপুর সিলেট	+১	+৯
৫	পুরাতন সুরমা	দিরাই, সুনামগঞ্জ	-১	+৯
৬	তিতাস	ব্রাহ্মন বাড়িয়া	-২	+৫



গত২৪ ঘন্টায় উল্লেখযোগ্য বৃষ্টিপাত (গত কাল সকাল ০৯:০০ টা থেকে আজ সকাল ০৯:০০ টা পর্যন্ত):

স্টেশন	বৃষ্টিপাত (মিঃমিঃ)	স্টেশন/জেলার নাম	বৃষ্টিপাত (মিঃমিঃ)
হবিগঞ্জ	৬৬.৫		

বন্যা ও ত্রাণ তৎপরতা সম্পর্কিত প্রতিবেদন।


- ১) **সিলেটঃ** জেলা প্রশাসক জানান যে, তার জেলায় ১১টি উপজেলার ৪২টি ইউনিয়নের ৩১,০৮০ পরিবারের ১,৩৩,৭৪০ জন লোক ক্ষতিগ্রস্ত হয়েছে। সুরমা নদী কানাইঘাট পয়েন্টে বিপদসীমার ১৩ সে.মি, কুশিয়ারা নদী অমলশীদ পয়েন্টে ২৯ সে.মি, শেওলা পয়েন্টে ৪৫ সে.মি ও শেরপুর-সিলেট পয়েন্টে বিপদসীমার ৯সে.মি উপর দিয়ে প্রবাহিত হচ্ছে। কোন আশ্রয় কেন্দ্র নাই।
- ২) **মৌলবীবাজারঃ** জেলা প্রশাসন সূত্রে জানা যায় যে, ৫টি উপজেলা এবং ২২টি ইউনিয়নের ২৩৩টি গ্রাম বন্যার পানিতে প্লাবিত হয়। কুশিয়ারা নদীর পানি শেরপুর-সিলেট পয়েন্টে বিপদসীমার ৯ সে.মি উপর দিয়ে প্রবাহিত হচ্ছে।

বিঃ দ্রঃ বন্যা প্লাবিত ৩২ টি জেলার মধ্যে ৩০ টি জেলার নদীর পানি বিপদসীমার নিচ দিয়ে প্রবাহিত হচ্ছে এবং বন্যার পানি নেমে গেছে। ফলে সার্বিক পরিস্থিতির উন্নতি হয়েছে।

**\*\* বন্যায় ক্ষয়ক্ষতি ও ত্রাণ তৎপরতার বিস্তারিত তথ্যাদি পরিশিষ্ট 'ক' ও 'খ' তে দেখানো হলো।**

নদী ভাংগনঃ

**শরীয়তপুরঃ** জেলা প্রশাসন সূত্রে জানা যায় যে, সাম্প্রতিক পদ্মা নদীর ভয়াবহ ভাংগনে শরীয়তপুর জেলার জাজিরা, নড়িয়া ও ভেদরগঞ্জ উপজেলার ৩৮৮৫টি পরিবার গৃহহীন হয়ে পড়েছে এবং নদীর পানি বৃদ্ধি পাওয়ায় উক্ত ৩ টি উপজেলার মোট ২৮৯০৫টি পরিবার পানি বন্দি অবস্থায় আছে। নদীর পানি বিপদসীমার নিচ দিয়ে প্রবাহিত হচ্ছে। এছাড়াও ৭০ হেক্টর জমির রোপা ধান ও শাক-সবজির ক্ষতি হয়েছে। ৪টি সরকারি প্রাথমিক বিদ্যালয় ও ৯৯টি দোকানের ভিটি নদী ভাংগনে বিলীন হয়ে গেছে। আরও তিনটি প্রাথমিক বিদ্যালয় নদী ভাংগনের ঝুঁকিতে আছে। জেলার বিভিন্ন উপজেলায় ১৫৮টি আশ্রয়কেন্দ্র খোলা হলেও কোন পরিবার আশ্রয় নেয়নি। স্থানচ্যুত পরিবারসমূহ জেলার বিভিন্ন স্থানে বসবাস করছেন। জাজিরা, নড়িয়া ও ভেদরগঞ্জ উপজেলায় নদী ভাংগন অব্যাহত আছে। দুর্যোগ ব্যবস্থাপনা ও ত্রাণ মন্ত্রণালয় হতে প্রাপ্ত বরাদ্দ থেকে এ পর্যন্ত ৬৯৯ মেঃটন জিআর চাল, ৩৪৪৫০০০/- জিআর ক্যাশ বিতরণ করা হয়েছে। দুর্যোগ ব্যবস্থাপনা ও ত্রাণ মন্ত্রণালয় হতে ৭৯৭ বাউন্ডল চেউটিন এবং গৃহ নির্মাণের জন্য ২৩,৯১,০০০/- টাকা বরাদ্দ পাওয়া গেছে।


  
(জি.এম.আব্দুল কাদের)  
উপ-সচিব (এনডিআরসিসি)  
ফোন: ৯৫৪৫১১৫

**সদয় অবগতি/ প্রয়োজনীয় কার্যার্থেঃ (জ্যেষ্ঠতা/পদ মর্যাদার ক্রমানুসারে নয়)**

- ০১। মন্ত্রিপরিষদ সচিব, মন্ত্রিপরিষদ বিভাগ, বাংলাদেশ সচিবালয়, ঢাকা।
- ০২। মুখ্য সচিব, প্রধানমন্ত্রীর কার্যালয়, তেজগাঁও, ঢাকা।
- ০৩। সিনিয়র সচিব, প্রধানমন্ত্রীর কার্যালয়, তেজগাঁও, ঢাকা।
- ০৪। সচিব, দুর্যোগ ব্যবস্থাপনা ও ত্রাণ মন্ত্রণালয়, বাংলাদেশ সচিবালয়, ঢাকা।
- ০৫। প্রিন্সিপাল ষ্টাফ অফিসার, সশস্ত্র বাহিনী বিভাগ, প্রধানমন্ত্রীর কার্যালয়, তেজগাঁও, ঢাকা।
- ০৬। মহা-পরিচালক-১, প্রধানমন্ত্রীর কার্যালয়, তেজগাঁও, ঢাকা।
- ০৭। অতিরিক্ত সচিব (প্রশাসন/ ত্রাণ/দুব্য/সিপিপি ও এনডিআরসিসি/উন্নয়ন/ত্রাণ প্রশাসন), দুর্যোগ ব্যবস্থাপনা ও ত্রাণ মন্ত্রণালয়।
- ০৮। মহা-পরিচালক (অতিরিক্ত সচিব), দুর্যোগ ব্যবস্থাপনা অধিদপ্তর, ৯২-৯৩, মহাখালী, ঢাকা।
- ০৯। প্রধান তথ্য কর্মকর্তা, পিআইডি, বাংলাদেশ সচিবালয়, ঢাকা। ইলেক্ট্রনিক ও প্রিন্ট মিডিয়াতে প্রচারের জন্য অনুরোধসহ।
- ১০। প্রধানমন্ত্রীর একান্ত সচিব-১, প্রধানমন্ত্রীর কার্যালয়, তেজগাঁও, ঢাকা।
- ১১। মন্ত্রীর একান্ত সচিব, দুর্যোগ ব্যবস্থাপনা ও ত্রাণ মন্ত্রণালয়।
- ১২। যুগ্ম সচিব (প্রশাঃ/ সেবা/দুব্যক-১/দুব্যক-২/সমন্বয় ও সংসদ/ত্রাণ প্রশাসন/আইন সেলা/দুব্যপ্রঃ), দুর্যোগ ব্যবস্থাপনা ও ত্রাণ মন্ত্রণালয়।
- ১৩। পরিচালক-১, প্রধানমন্ত্রীর কার্যালয়, তেজগাঁও, ঢাকা।
- ১৪। উপ-সচিব (দুব্যক-১/দুব্যক-২/প্রশাঃ/বাজেট/অডিট/ত্রাণ প্রশাঃ/ত্রাণ-১/ত্রাণ-২)/উপ-প্রধান, দুর্যোগ ব্যবস্থাপনা ও ত্রাণ মন্ত্রণালয়।
- ১৫। সিস্টেম এনালিস্ট, দুর্যোগ ব্যবস্থাপনা ও ত্রাণ মন্ত্রণালয়। প্রতিবেদনটি ওয়েব সাইটে প্রদর্শনের জন্য অনুরোধসহ।

- ১৬। সিনিয়র তথ্য কর্মকর্তা, দুর্যোগ ব্যবস্থাপনা ও ত্রাণ মন্ত্রণালয়।  
১৭। মন্ত্রীর সহকারী একান্ত সচিব, দুর্যোগ ব্যবস্থাপনা ও ত্রাণ মন্ত্রণালয়।

দুর্যোগ পরিস্থিতি মনিটরিং করার জন্য দুর্যোগ ব্যবস্থাপনা ও ত্রাণ মন্ত্রণালয়ের NDRCC (জাতীয় দুর্যোগ সাড়াদান সমন্বয় কেন্দ্র) ২৪ ঘণ্টা (৭x২৪) খোলা আছে। দুর্যোগ সংক্রান্ত যে কোন তথ্য আদান-প্রদানের জন্য NDRCC'র নিম্নবর্ণিত টেলিফোন/ ফ্যাক্স/ email নম্বরে যোগাযোগ করার জন্য অনুরোধ করা যাচ্ছেঃ NDRCC'র টেলিফোন নম্বরঃ ৯৫৪৫১১৫, ৯৫৪৯১১৬, ৯৫৪০৪৫৪; ফ্যাক্স নম্বরঃ ৯৫৪০৫৬৭, ৯৫৭৫০০০। EMAIL: [ndrcc@modmr.gov.bd](mailto:ndrcc@modmr.gov.bd)/ [ndrcc.dmr@gmail.com](mailto:ndrcc.dmr@gmail.com), হট লাইনঃ ০১৯৩৭-১৬৩৫৮২, ০১৭১১-১৬১৯২৬, ০১৫৩৬-২৩৯২৬০, মোবাইল নম্বরঃ অতিরিক্ত সচিব (এনডিআরসি) ০১৭৩৭-২৫০৮৮৮।

  
০৭/০৪/১৭

আগস্ট, ২০১৭ মাসে অভিবৃষ্টি ও পাহাড়ী ঢলে সৃষ্ট বন্যায় ক্ষয়ক্ষতি বিবরণ

(জেলা প্রশাসকের নিকট হইতে পাঠ্য তথ্যের জিভিতে)

তারিখ: ০৭-০৯-২০১৭

ক্রঃ নং	ক্ষতিগ্রস্ত জেলা	ক্ষতি উপ- জেলা	ক্ষতিঃ পৌর সভা	ক্ষতিঃ ইউনিয়ন	ক্ষতিঃ গ্রাম	ক্ষতিগ্রস্ত পরিবার সংখ্যা		ক্ষতিগ্রস্ত লোকসংখ্যা		ক্ষতিগ্রস্ত ঘরবাড়ীর সংখ্যা		ক্ষতিগ্রস্ত ফসলি জমি (হেক্টরে)		মৃত লোক সংখ্যা	মৃত হাঁস- মুরগী	ক্ষতিগ্রস্ত প্রাণিন	
						সং	আং	সং	আং	সং	আং	সং	আং			সং	আং
১		৩	৪	৫	৬	৭	৮	৯	১০	১১	১২	১৩	১৪	১৫	১৬	১৭	১৮
২	পঞ্চগড়	৫	৩	৪৩	২০০		৪৫৩০৫		১৮২২২০		৫৯	৩৯	৩৯				
৩	ঠাকুরগাঁও	৫	৩	৪৪	২০০		২৮৮০০		৫১০৭৬		৫০	৩৯	৩৯				
৪	দিনাজপুর	১৩	৮	৮৬	৮৩৭		১০১৩৩১		৬২২৮৮		১১১৪৬	২৬২০১	১১১৪৬				
৫	নীলফামারী	৬	১	৫১	১৫৮		৪১২৩৪		১৬৪৯৩৬		৩০১	১৬৫১	১৬৫১				
৬	লালমনিরহাট	৫	২	৩৫	৫১০		১০২৭৫০		৪১৩৬০০		১৩২২	১৬৬৯	১৬৬৯				
৭	কুষ্টিয়া	৯	২	৬২	৭২৪		১২৬৬১৬		৬১০৭৬		২৬২৬০	৮৮৬৬	৮৮৬৬				
৮	রংপুর	৯	৩	৬১	৫০২		৯৯৬২১		৮০৫৫৫								
৯	নওগাঁ	১১	১	৭২	৫৯৪		৯৮৯৯৩		৮৯৪৪৫		২৭২৯০	৭৫৮১	৭৫৮১				
১০	নাটোর	৩	২	১৭	১৬৭		১৫৮০২		৫০৪০		১৮২০	১৪৮২	১৪৮২				
১১	জয়পুরহাট	৫	২	২২	৯৫		৯০৮৩		৩৫৬০		৪৪৪	১৪৬৪	১৪৬৪				
১২	পাইকগাছা	৭	১	৬৯	৬০৭		১৪৬২৭৮		৫২২৭৩১		১২২২৫৭	১৪৬২৫	১৪৬২৫				
১৩	বগুড়া	১০	৫	৬২	৫৭৯		২৩৪৫৪		৬৬৬৩৩৬		৪৬৩	১৪৬২৫	১৪৬২৫				
১৪	সিরাজগঞ্জ	৬	১	৫১	৩৯১		৯৭৪৩৯		৪১৩৪৯১		৫৪৫৮	১৭৩৩	১৭৩৩				
১৫	ময়মনসিংহ	৮	২	২৮	২২৭		৩২৩৩৫		১৬৭৭৮৩		৩৩৬	১২৯০	১২৯০				
১৬	টাংগাইল	৮	৫	৬৯	৭৭১		১০২৯৬৭		৪৯৬৩০৪		৩০৯১	১২৯০	১২৯০				
১৭	জামালপুর	৭	৮	৬২	৬৭৪		২১৭১৭২		১০৪৪৪২		৪০১	১৬৮৭	১৬৮৭				
১৮	নেত্রকোনা	১০		৩০	৩৮৭		৩২২১৯		১২৩৯৮০		২৮	১১২৯	১১২৯				
১৯	শেরপুর	৫	১	৬২	১৪৩		৭৩৪৫		২৯৩৮০		০৭৮	৩৩৮	৩৩৮				
২০	ঢাকা	৫	১	১৯	৬৭		১১৪০৩		৫০৯২২		৭৮	৩৩৮	৩৩৮				
২১	মানিকগঞ্জ	৬	১	৫৪	৭৯২		৪৯৯৯০		১৮৮০৪		৩৭৩	১৩৩	১৩৩				
২২	যুক্তাগঞ্জ	২		১২	৫২		৩৯৮৫		১৯৮৫		১৯৫	৩৩৩৪২	৩৩৩৪২				
২৩	ফরিদপুর	৩	১	১৬			২৬৩৯৬		৫৪২০০		৩০৫	১৭৩১	১৭৩১				
২৪	আদারীপুর	২		৯	৮৯		৯৩২৮		৪৬৬৭৭								
২৫	রাজবাড়ী	৫	৩	২০	২২৫		৪৮৮১৯		১৬৪৩১৯								
২৬	কুমিল্লা	১৩	১	১১২			৬২২৬৬		১৪২৩১১		১৬	৬৯৯	৬৯৯				
২৭	বি-বাড়িয়া	২		৫	৩০		১৭২৪		৩৮০০		৬৮	৩৬৩	৩৬৩				
২৮	চাঁদপুর	৫	২	২৬	৯২		১৭২৪		১৯৮২		৬৮	৩৬৩	৩৬৩				
২৯	সিলেট	১১		৪২			৩৭০৬		০৪৬৩৩		৪০৪	৩৬৩	৩৬৩				
৩০	সুনামগঞ্জ	১১	৩	৫৩	৩১৮		১৬৬৬		১৩৩২২		১৫২	৩৬৩	৩৬৩				
৩১	মৌলভীবাজার	৫		২২	৩৩৩		৩৩০২		১৩৩২২		১৫২	৩৬৩	৩৬৩				
৩২	রাঙ্গামাটি	৩	২	২৪	৩৬২		৩৩০২		১৩৩২২		১৫২	৩৬৩	৩৬৩				
৩৩	মোটা	৩	২	২৪	৩৬২		৩৩০২		১৩৩২২		১৫২	৩৬৩	৩৬৩				
৩৪	মোটা	৩	২	২৪	৩৬২		৩৩০২		১৩৩২২		১৫২	৩৬৩	৩৬৩				

০৭/০৯/১৭

পরিশিষ্ট 'ক' পৃষ্ঠা ২

ক্রঃ নং	ক্ষতিগ্রস্ত জেলা	ক্ষতিগ্রস্ত রাস্তা (কিঃমিঃ)		ক্ষতি কাল ভাট	ক্ষতিঃ বীমঃ		আশ্রয় কেন্দ্রের সংখ্যা	আশ্রিত লোক সংখ্যা	ক্ষতিগ্রস্ত টিউব-ওয়েল	ওয়াটারটা ট্যাক	নেডি কেশ টিম	সার্বিক বন্যা পরিস্থিতি
		(শ)	আং		সং	আং						
১		২৯	২০	২১	২২	২৩	২৪	২৫	২৬	২৭	৩১	৩২
১	পঞ্চগড়	৪৫	৮১৩			০					৪৯	বন্যার পানি নেমে গেছে। পরিস্থিতির উন্নতি হয়েছে।
২	ঠাকুরগাঁও					৯			৫২৭		৪১	বন্যার পানি নেমে গেছে। পরিস্থিতির উন্নতি হয়েছে। আশ্রিত লোক ঘরে ফিরে গেছে।
৩	দিনাজপুর	২৬৭	১৭২৯	৩৩৬	২৪	৫১			২১৬৩		১৭০	বন্যার পানি নেমে গেছে। সার্বিক পরিস্থিতি স্বাভাবিক। আশ্রিত লোক ঘরে ফিরে গেছে।
৪	নীলফামারী	৩	৫৮৯	১৪০	৫	১৫			১০৮৪		৬৭	বন্যার পানি নেমে গেছে। সার্বিক পরিস্থিতি স্বাভাবিক। আশ্রিত লোকজন ঘরে ফিরে গেছে।
৫	লালমনিরহাট					২	০	০	৮৬৩০		৫৪	বন্যার পানি নেমে গেছে। পরিস্থিতির উন্নতি হয়েছে।
৬	কুড়িগ্রাম		১৬৪.৬	২৩	২৪	২৪	০	০	১২৭১৯		৮৭	বন্যার পানি নেমে গেছে। পরিস্থিতির উন্নতি হয়েছে।
৭	রংপুর		১৬৫	২৯	৫	৫			১৮১৫			বন্যার পানি নেমে গেছে। পরিস্থিতির উন্নতি হয়েছে।
৮	নওগাঁ					১	০	০				নদীর পানি বিপদসীমার নিচে। বন্যার পানি নেমে গেছে।
৯	নাটোর		৯২	২২		০.৪৮	৭	০	১১৬০		২৪	নদীর পানি বিপদসীমার নিচে। বন্যার পানি নেমে গেছে।
১০	জয়পুরহাট		১০৬.	৩	১	৭	০	০	৪৩৫৬		৪৪	বন্যার পানি নেমে গেছে। পরিস্থিতির উন্নতি হয়েছে।
১১	গাইবান্ধা	৫০	৬৩০	২৩		৪৩.০	০	০	৩০৩১		৩৮	নদীর পানি বিপদসীমার নিচে। বন্যার পানি নেমে গেছে। পরিস্থিতির উন্নতি হয়েছে।
১২	বগুড়া		৩২৫	৬		১১			২১২৪	৪	১২১	নদীর পানি বিপদসীমার নিচে। বন্যার পানি নেমে গেছে।
১৩	সিরাজগঞ্জ	৩০	১০২	৬০		১০২	০	০	৪৮৮৬		৪৫	নদীর পানি বিপদসীমার নিচে। বন্যার পানি নেমে গেছে। পরিস্থিতির উন্নতি হয়েছে।
১৪	ময়মনসিংহ	১৭০	৪২৯	৪৫	০.২১	১২	০	০	১৯৭		৬	নদীর পানি বিপদসীমার নিচে। বন্যার পানি নেমে গেছে। পরিস্থিতির উন্নতি হয়েছে।
১৫	টাংগাইল	১৭০	৮২৭	২৯	১	১১			৩৩৪৬		৪৮	নদীর পানি বিপদসীমার নিচে। বন্যার পানি নেমে গেছে। পরিস্থিতির উন্নতি হয়েছে।
১৬	জামালপুর	১৭.০	১০৮৭	৪৪	০.৩০	২৫.০			৬৮৭১		৭৭	নদীর পানি বিপদসীমার নিচে। বন্যার পানি নেমে গেছে। পরিস্থিতির উন্নতি হয়েছে।
১৭	নেত্রকোনা		২২১			৩			২১৫			বন্যার পানি নেমে গেছে। পরিস্থিতির উন্নতি হয়েছে।
১৮	শেরপুর		১৪৩	১২		৪			৬৯		৫৮	বন্যার পানি নেমে গেছে। পরিস্থিতির উন্নতি হয়েছে।
১৯	ঢাকা	৭৭	৩	১৮		৪					১১	নদীর পানি বিপদসীমার নিচে। বন্যার পানি নেমে গেছে।
২০	মানিকগঞ্জ	৩৬	২৫২	২৯	০	৪.৮	০	০	৫৯৯৬		৫৩	নদীর পানি বিপদসীমার নিচে। বন্যার পানি নেমে গেছে। পরিস্থিতির উন্নতি হয়েছে।
২১	মুন্সিগঞ্জ		১০				০	০				বন্যার পানি নেমে গেছে। পরিস্থিতির উন্নতি হয়েছে।
২২	ফরিদপুর		৩				০	০			৬৩	নদীর পানি বিপদসীমার নিচে। বন্যার পানি নেমে গেছে। পরিস্থিতির উন্নতি হয়েছে।
২৩	মাদারীপুর		৮				০	০	৫		৫	বন্যার পানি নেমে গেছে। পরিস্থিতির উন্নতি হয়েছে।
২৪	রাজবাড়ী		৪৫			০.২	২	২০০	৩০১১		৯	নদীর পানি বিপদসীমার নিচে। পানি নেমে গেছে। পরিস্থিতির উন্নতি হয়েছে।
২৫	কুমিল্লা		৮৮০									বন্যার পানি নেমে গেছে। পরিস্থিতির উন্নতি হয়েছে।
২৬	বি.বাড়ীয়া		৩০৮						১৬৪		৩৩	বন্যার পানি নেমে গেছে। পরিস্থিতির উন্নতি হয়েছে।
২৭	চাঁদপুর	২৫	৪৩৪	২৬					১৬৪		৩৩	নদীর পানি বিপদসীমার নিচে। বন্যা না হুতবে নদী অংশে অব্যাহত আছে।
২৮	সিলেট								৪৫১৪		১৪৮	বন্যার পানি নেমে গেছে। পরিস্থিতির উন্নতি হয়েছে।
২৯	সুনামগঞ্জ		৬১১	৩০	১০০	৩১১			৮৯৮		১১৯	বন্যার পানি নেমে গেছে। পরিস্থিতির উন্নতি হয়েছে।
৩০	মৌলভীবাজার		১৭৫				১৫	৮৫৬			২৯	নদীর পানি বিপদসীমার নিচে। বন্যার পানি নেমে গেছে। পরিস্থিতির উন্নতি হয়েছে।
৩১	যশোর		৭৩	৯		২	১৮	৩০০৬	২৯২৪		৪	বন্যার পানি নেমে গেছে। পরিস্থিতির উন্নতি হয়েছে।
৩২	রাঙ্গামাটি		২০									বন্যার পানি নেমে গেছে। পরিস্থিতির উন্নতি হয়েছে।
	মোট	৮৯০	১০২৩৬	৮৮৪	১৩২	৬৬৪	৪২	২৪১৬৬	৭০৭০৫	৩৮	১৪১৩	

০৫/০৬/১৭

অপস্ট, ২০১৭ মাসে অতিবৃষ্টি, উজানের পানি ও পাহাড়ী ঢলে সৃষ্ট বন্যায় ক্ষতিগ্রস্ত জেলায় গ্রাণ তৎপরতার সামগ্রিক তথ্যাদি

তারিখ: ০৭/০৯/২০১৭

পরিশিষ্ট 'খ'

ক্রঃ নং	জেলা নাম	জিআর চাল (মেগটন)			জিআর কাশ			জেরসহশুকনো খাবার (প্যাকেট)				ত্র্য
		জেরসহ বরাদ্দ	বিতরণ	মজুদ	বিতরণ	মজুদ	বরাদ্দ	বিতরণ	মজুদ	টেউটিন		
১	দিনাজপুর	২২৯৫	২৫৯৫	৬০০	৭০৩২৪৯০	২০৬৮৫২০	৭০০০	৭০০০	২২৫০	৩৭৫০০০০		
২	নীলফামারী	২২২৫	৫৬৫	৬৬০	৩৪৫০০০০	২৩০০০০০	৬০০০	৬০০০	৮৩৩	২৪৯৯০০০		
৩	লালমনিরহাট	২২০২	৬৪২	৪৬০	৩৩৩৫০০০	১৮২৫০০০	২০০০	২০০০	৯৯৭	২৯৯২০০০		
৪	কুড়িগ্রাম	২৯৫০	২৫০০	৪৫০	১০৩৩০০০০	৭৬৫৫০০০	২২০০০	২২০০০	২২২২	৫৭৬৩৬০০০		
৫	ঠাকুরগাঁও	৮২৫	৩২৫	৫০০	১৮৫০০০০	১৩২০০০০	২০০০	১৮৬০	৪৩৩	১২৯৩০০০		
৬	পঞ্চগড়	৬৫০	৪৬২	১৮৮	২০০০০০০	১০৯৫০০০	২০০০	২০০০	৩২৩	৯৬৯৩০০০		
৭	গাইবান্ধা	২২৯০	১৮৭৬	৪২৪	৬৬২০০০০	৪৪২০০০০	৪০০০	৪০০০	২০৯	৪৫২৭০০০		
৮	বগুড়া	১৩০০	৭২৫	৫৭৫	৩০০০০০০	১২৪৫০০০	১০০০০	১০০০০	৭৬৭	২৩০২০০০		
৯	সিরাজগঞ্জ	১৪৭৫	২২৩২	২৪৩	৪৯৪০০০০	৪৫৫৬০০০	৩৮৪০০০	২০০০	২০০০	৪৭২৫০০০		
১০	জামালপুর	২৩০০	২২৯৩	১০৭	৫৭০০০০০	৪৩১৫০০০	১৩৮৫০০০	২০০০	২০০০	৪৬৩২০০০		
১১	সুনামগঞ্জ	৬০০	২৩৪	৩৬৬	২৩৩০০০০	৩৯০০০০০	২১২০০০০	২০০০	৯৬২	২৮৮-৩০০০		
১২	নেত্রকোনা	৫০০	৮০	৪২০	২৪০০০০০	৩৭৫০০০০	২০২৫০০০	৯৫৩	৯৫৩	২৮৫৯০০০		
১৩	রাঙ্গামাটি	২০০	৭৭	১২৩	১৪০০০০০	১০৩০৭৩৭	৩৬৯২৬৩	১০০০	৩৫০	১০৫০০০০		
১৪	বি-বাড়িয়া	১৮০	৪৬	১৩৪	৬০০০০০	৫০০০০০	১০০০০০	১০০০	৯২৮	২৭৮৪০০০		
১৬	ফরিদপুর	৩৫০	২৬২	৮৮	১২০০০০০	৯৪০০০০০	২৬০০০০	৬৩৭	৬৩৭	২৬৯১০০০		
১৮	রাঙ্গাবাড়ী	৬৭৫	৪৬৩	২২২	২৩০০০০০	২০৭৫০০০	২২৫০০০	৬০৫	৬০৫	১৮২৫০০০		
২০	যশোর	৩০০	১৫৭	১৪৩	৭০০০০০	৩৩৫০০০০	৩৬৫০০০	১১৮৩	১১৮৩	৩৫৯৯০০০		
২১	ময়মনসিংহ	৩০০	১০৫	১৯৫	১৩০০০০০	৭৯৫০০০	৫০৫০০০	১১২৬০	২০০	৬০০০০০০		
১৫	টাংগাইল	৪০০	৩৩০	৭০	১৬০০০০০	১৬০০০০০	১১২৬০	১১২৬০	১১৮৮	৩৮৩৪০০০		
১৭	সিলেট	৫২০	৪৬২	৫৯	১২০০০০০	১২০০০০০			৯৪৯	২৮৪৭০০০		
২২	শেরপুর	৩৭৫	৩৪	৩৪২	১৭৫০০০০	৪৬০০০০০	১২৯০০০০		৭৫৪	২২৬২০০০		
২৩	মৌঃবাজার	৭৭৫	৫৩৫	২৪০	২৮৫০০০০	২০৮৫০০০	৭৭০০০০	৩০০০	২৫৯	৪৭৭৩০০০		
২৩	নওগাঁ	৮০০	৭০২	৯৯	২৯০০০০০	২৫৯৫৫০০	৩০৪৫০০	২০০০	৫০৪	২৫২২০০০		
২৪	ঢাকা	৪৮০	২২২	২৬৮	১১০০০০০	৫৩৬৫০০০	৫৬৩৫০০		৮৩৭	১৬১১০০০		
২৫	কুমিল্লা	২০০	৯৯	১০১	৯০০০০০	৩৯০০০০	৫২০০০০		১৯৯২	২৫৯৬০০০		
২৬	রংপুর	১৫০০	৭১৬	৭৮৪	৪৯০০০০০	১৫৪৯০০০	৩৩৫১০০০		১৩১৪	৩৯৪২০০০		
২৭	খানককঞ্জ	৮০০	২৩৭	৫৬৩	২৯০০০০০	৩৯০০০০০	২৫২০০০০	৩০০০	৪০০	১২০০০০০		
২৮	জয়পুরহাট	১৭৫	১০৬	৬৯	৭৫০০০০	১৭০০০০	৫৮০০০০		৩০০	৯০০০০০		
২৯	মুন্সিগঞ্জ	৩৫০	২৫	৩২৫	১৩০০০০০	২৯০০০০০	১০২০০০০		৬৬	১৭২৮০০০		
৩০	মাদারীপুর	৫০০	১১৪	৩৮৬	১৫০০০০০	১১০৫০০০	৩৯৫০০০		৬৩৭	১৭০১০০০		
৩১	নাটোর	৫১৬	৩০২	২২৫	১৮০০০০০	১১২০০০০	৫৯০০০০		৬৮৭	২০৬১০০০		
৩২	চাঁদপুর	৪০০		৪০০	১২২২০০০০		১২২২০০০০		৩৫৩	২০৬১০০০		
	মোট	২৭২০৭	১৭৪২০	৯৯৯৭	৮৯১৫৫০০০	৫৬৫৫৯২২৭	৩১৮৬৫৫৭৭৩	৭১২৬০	৬৯১২০	২১৪০	৩২৯৮০	৯৫৯৪০০০০

০৭/০৯/১৭